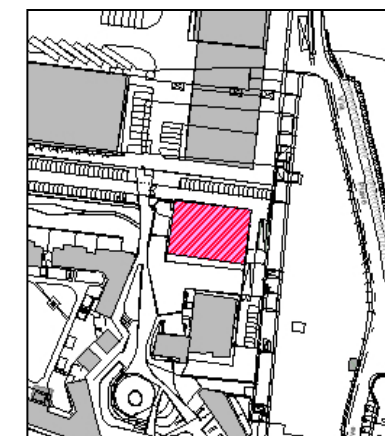


Denominazione	Rif. Cartografico	Immobile	pagina
<b>SERVIZI PER L'ISTRUZIONE DI BASE E SECONDARIA</b>			
Scuola dell'infanzia VIA DON MILANI	PS 2 nord	20	2
Scuola dell'infanzia 25 APRILE	PS 2 nord	21	3
Scuola dell'infanzia GIUSEPPE VERDI	PS 2 nord	22	4
Scuola primaria MARCONI	PS 2 nord	23	5
CFP MARCONI	PS 2 nord	23a	6
Scuola primaria DON GNOCCHI	PS 2 nord	24	7
Scuola secondaria di I grado LEONARDO DA VINCI	PS 2 sud	25	8
Scuola dell'infanzia IL GIARDINO DI CHRISTIAN	PS 2 nord	19	9
<b>SERVIZI DI INTERESSE COMUNE</b>			
PALAZZO DE CAPITANI	PS 2 nord	1	10
VILLA ZOJA	PS 2 nord	3	11
BIBLIOTECA	PS 2 nord	4	12
EX ORATORIO DI S. MARTA	PS 2 nord	5	13
UFFICIO POSTALE	PS 2 nord	8	14
CENTRO CIVICO	PS 2 nord	19	15
CIMITERO COMUNALE	PS 2 nord	31	16
ORATORIO SAN LUIGI	PS 2 nord	32	17
ORATORIO FEMMINILE	PS 2 nord	33	18
CAPPELLA DELLA MADONNA DEL ROSARIO	PS 2 nord	34	19
S.EUGENIO	PS 2 nord	35	20
SANT'ANTONIO	PS 2 nord	36	21
SANTI COSMA E DAMIANO	PS 2 nord	37	22
<b>SERVIZI SOCIALI</b>			
CASE COMUNALI - ERP	PS 2 nord	2a	23
CASE ALER VIA ADDA	PS 2 nord	2b	24
CASE ALER VIA VIA ZINCONE	PS 2 nord	2c	25
CASE ALER VIA VIA DON ORIONE	PS 2 sud	2d	26
CASE COMUNALI	PS 2 sud	2	27
CENTRO RICREATIVO PER ANZIANI "LA PALAZZINA"	PS 2 nord	6	28
EX ORATORIO DI S. MARTA	PS 2 nord	10	29
VILLA TERUZZI	PS 2 nord	9	30
ASILETTO	PS 2 nord	19	31
Micronido LA CORTE DEI PICCOLI	PS 2 sud	14	32
Micronido IL BRUCO	PS 2 nord	15	33
Asilo nido LA COCCINELLA	PS 2 nord	17	34
Centro per l'infanzia I PAPEROTTI	PS 2 nord		35

Denominazione	Rif. Cartografico	Immobile	pagina
<b>AREE VERDI</b>			
PARCO DI VILLA ZOIA	PS 2 nord	38	36
PARCO SCACCABAROZZI	PS 2 nord	39	37
PARCO 5° ALPINI	PS 2 nord	40	38
PARCO ALDO MORO	PS 2 nord	41	39
PARCO GIOCHI VIA 25 APRILE	PS 2 nord	42	40
GIARDINO VIA RIMEMBRANZE	PS 2 nord	43	41
GIARDINO ZINCONE	PS 2 nord	44	42
GIARDINO COMUNALE DI VIA PIAVE	PS 2 nord	45	43
GIARDINO COMUNALE DI VIA PETRARCA	PS 2 nord	46	44
GIARDINO COMUNALE DI VIA DE GASPERI	PS 2 nord	47	45
GIARDINO COMUNALE DI VIA CADORE	PS 2 nord	48	46
GIARDINO COMUNALE DI VIA ADDA	PS 2 nord	49	47
GIARDINO COMUNALE DI VIA VOLTA	PS 2 nord	50	48
GIARDINO COMUNALE DI VIA MASSIRONI	PS 2 nord	51	49
PARCO SAN FRANCESCO	PS 2 nord	52	50
GIARDINO COMUNALE DI VIA ANCONA	PS 2 nord	53	51
GIARDINO COMUNALE DI VIA MAZZINI	PS 2 sud	54	52
GIARDINO COMUNALE DI VIA PIO X	PS 2 nord	55	53
GIARDINO COMUNALE DI VIA DON GIROTTI	PS 2 sud	56	54
GIARDINO COMUNALE DI VIA DEL LAZZARETTO	PS 2 sud	57	55
AREA VERDE VIA OZANAM VIA LA PIRA	PS 2 sud	58	56
AREA VERDE VIA BRAMBILLA	PS 2 nord	59	57
<b>ATTIVITA' SPORTIVE</b>			
CENTRO SPORTIVO DI VIA LIBERTA'	PS 2 nord	26	58
CENTRO SPORTIVO DI VIA PIO X	PS 2 sud	27	59
PISCINA COMUNALE	PS 2 sud	28	60
CAMPO SPORTIVO VIA OZANAM	PS 2 nord	29	61
PALESTRA COMUNALE	PS 2 sud	30	62
<b>ATTREZZATURE DI PUBBLICA UTILITA' - servizi per la sicurezza</b>			
SEDE COMUNALE POLIZIA LOCALE	PS 2 nord	19	63
CASERMA DEI CARABINIERI	PS 2 nord	13	64

Denominazione	<b>Scuola dell'infanzia VIA DON MILANI</b>	
Rif. Cartografico Immobile	<b>PS 2 nord 20</b>	
Scuola	nido dell'infanzia primaria secondaria di I grado secondaria di II grado	
Ubicazione	via don Milani	
Anno di costruzione	2007 - 2009	
Successivi interventi rilevanti		
Rif. Catastale	foglio n° mappale	9 269 sub 1 - 2
Proprietà area		
Proprietà immobile		
Vincoli: paesistico (L. 1497/39) monumentale (L. 1089/39)	no no	
Superficie coperta	1.100 m <sup>2</sup>	
Area di pertinenza	3.800 m <sup>2</sup> di cui a giardino 1.020 m <sup>2</sup>	
Volumetria	4.950 m <sup>3</sup>	
Elementi integrativi della funzione principale	giardino e superficie interrata (1.100 m <sup>2</sup> )	

Stato di conservazione	ottimo	buono	medio	scarso
Accessibilità Fruiibilità	ottimo	buono	medio	scarso
Grado di integrazione con il contesto urbano	ottimo	buono	medio	scarso
Compatibilità con le funzioni al contorno	ottimo	buono	medio	scarso
Modalità di fruizione	pedonale	mezzo privato	mezzo pubblico	
Gestione	pubblica		privata	
			in concessione in convenzione in accreditamento altro	
Bacino d'utenza	di quartiere	comunale	sovracomunale	
Previsioni di riqualificazione	manutenzione ordinaria o straordinaria	ristrutturazione	adeguamento	altro
Affrontabilità dell'impegno	ottimo	buono	medio	scarso
La scuola rientra negli interventi realizzati con il Piano della ex-dogana e può ospitare fino a sei sezioni.				



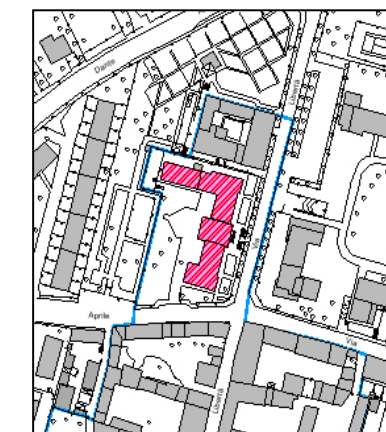
Rilievo fotogrammetrico



Denominazione	<b>Scuola dell'infanzia 25 APRILE</b>	
Rif. Cartografico Immobile	<b>PS 2 nord 21</b>	
Scuola	<input type="checkbox"/> nido <input checked="" type="checkbox"/> dell'infanzia <input type="checkbox"/> primaria <input type="checkbox"/> secondaria di I grado <input type="checkbox"/> secondaria di II grado	
Ubicazione	via Libertà angolo via 25 Aprile	
Anno di costruzione	1931	
Successivi interventi rilevanti	rifacimento del tetto, ampliamento, adeguamento degli impianti tecnologici	
Rif. Catastale	foglio n° mappale	11 90, 90-1
Proprietà area	comunale	
Proprietà immobile	comunale	
Vincoli: paesistico (L. 1497/39) monumentale (L. 1089/39)	<input type="checkbox"/> no <input checked="" type="checkbox"/> no	
Superficie coperta	1176 m <sup>2</sup>	
Area di pertinenza	2515 m <sup>2</sup>	
Volumetria	5880 m <sup>3</sup>	
Elementi integrativi della funzione principale	giardino e appartamento di custodia al piano superiore	

Stato di conservazione	ottimo	buono	medio	scarso
Accessibilità Fruibilità	ottimo	buono	medio	scarso
Grado di integrazione con il contesto urbano	ottimo	buono	medio	scarso
Compatibilità con le funzioni al contorno	ottimo	buono	medio	scarso
Modalità di fruizione	pedonale	mezzo privato	mezzo pubblico	
Gestione	pubblica		privata	
			in concessione	
			in convenzione	
			in accreditamento	
			altro	
Bacino d'utenza	di quartiere	comunale	sovracomunale	
Previsioni di riqualificazione	manutenzione ordinaria o straordinaria	ristrutturazione	adeguamento	altro
Affrontabilità dell'impegno	ottimo	buono	medio	scarso

La scuola dell'infanzia 25 Aprile sorge in una posizione tranquilla confinante con i giardini pubblici ed il centro ricreativo per anziani. E' di facile accesso ed è comodamente raggiungibile sia a piedi dal centro cittadino sia dalle fermate dei mezzi pubblici, è inoltre servito dallo scuolabus. Oltre l'orario normale dalle 9,00 alle 16,00 offre un servizio di prescuola dalle 8,00 alle 9,00 e un doposcuola dalle 16,00 alle 18,00. Non è richiesta nessuna retta per la frequenza, gli unici servizi a pagamento sono il pre e dopo-scuola, la mensa e lo scuolabus. L'edificio è in buone condizioni e sono stati recentemente risistemati gli impianti elettrici e le controsoffittature. Sono stati eseguiti lavori di rifacimento del tetto e di adeguamento per l'eliminazione delle barriere architettoniche.

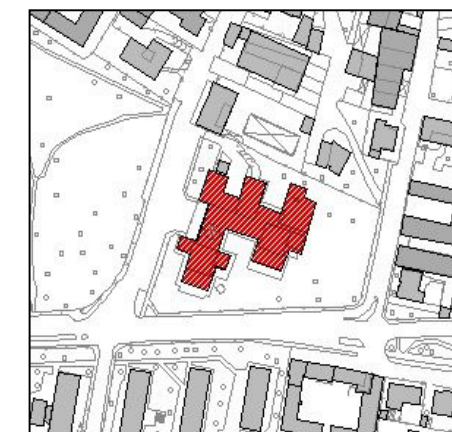


Rilievo fotogrammetrico



Denominazione	<b>Scuola dell'infanzia GIUSEPPE VERDI</b>	
Rif. Cartografico Immobile	<b>PS 2 nord 22</b>	
Scuola	nido dell'infanzia primaria secondaria di I grado secondaria di II grado	
Ubicazione	via G. Verdi, 19	
Anno di costruzione	1972	
Successivi interventi rilevanti	2003 ampliamento 2007 manutenzione straordinaria	
Rif. Catastale	foglio n° mappale	23 323, 323-1
Proprietà area	comunale	
Proprietà immobile	comunale	
Vincoli: paesistico (L. 1497/39) monumentale (L. 1089/39)	no no	
Superficie coperta	1810 m <sup>2</sup>	
Area di pertinenza	4510 m <sup>2</sup>	
Volumetria	8074 m <sup>3</sup>	
Elementi integrativi della funzione principale	giardino micronido "Il bruco"	

Stato di conservazione	ottimo	buono	medio	scarso
Accessibilità Fruibilità	ottimo	buono	medio	scarso
Grado di integrazione con il contesto urbano	ottimo	buono	medio	scarso
Compatibilità con le funzioni al contorno	ottimo	buono	medio	scarso
Modalità di fruizione	pedonale	mezzo privato	mezzo pubblico	
Gestione	pubblica	privata		
		in concessione		
		in convenzione		
		in accreditamento		
		altro		
Bacino d'utenza	di quartiere	comunale	sovracomunale	
Previsioni di riqualificazione	manutenzione ordinaria o straordinaria	ristrutturazione	adeguamento	altro
Affrontabilità dell'impegno	ottimo	buono	medio	scarso
L'edificio che ospita la scuola dell'infanzia G. Verdi si trova in una posizione molto tranquilla in prossimità del parco Scaccabarozzi ed è facilmente raggiungibile sia con mezzo privato sia con i mezzi pubblici o pedonalmente. La struttura è servita anche dallo scuolabus. Osserva un orario che parte dalle 9:00 fino alle 16:00, più un servizio di pre-scuola dalle 8:00 alle 9:00 e un servizio dopo-scuola dalle 16:00 alle 18:00 di gestione comunale. L'edificio è in buone condizioni, sono stati recentemente risistemati gli impianti elettrico e di illuminazione esterna ed è stata realizzata una nuova pavimentazione in linoleum; è stato realizzato un ampliamento che ospita due nuove sezioni.				



Rilievo fotogrammetrico



Denominazione	<b>Scuola primaria GUGLIELMO MARCONI</b>	
Rif. Cartografico Immobile	<b>PS 2 nord 23</b>	
Scuola	nido dell'infanzia primaria secondaria di I grado secondaria di II grado	
Ubicazione	via G. Marconi	
Anno di costruzione	1935	
Successivi interventi rilevanti	1955 sopraelevazione 1985 manutenzione straordinaria	
Rif. Catastale	foglio n° mappale	24 49, 518, 693, 694 sub 701 693 sub 702 (casa custode)
Proprietà area	comunale	
Proprietà immobile	comunale	
Vincoli: paesistico (L. 1497/39) monumentale (L. 1089/39)	no no	
Superficie coperta	1.530 m <sup>2</sup>	
Area di pertinenza	3.865 m <sup>2</sup>	
Volumetria	15.250 m <sup>3</sup>	
Elementi integrativi della funzione principale	giardino palestra	

Stato di conservazione	ottimo	buono	medio	scarso
Accessibilità Fruibilità	ottimo	buono	medio	scarso
Grado di integrazione con il contesto urbano	ottimo	buono	medio	scarso
Compatibilità con le funzioni al contorno	ottimo	buono	medio	scarso
Modalità di fruizione	pedonale	mezzo privato	mezzo pubblico	
Gestione	pubblica		privata	
			in concessione	
			in convenzione	
			in accreditamento	
			altro	
Bacino d'utenza	di quartiere	comunale	sovracomunale	
Previsioni di riqualificazione	manutenzione ordinaria o straordinaria	ristrutturazione	adeguamento	altro
Affrontabilità dell'impegno	ottimo	buono	medio	scarso
L'edificio che ospita la scuola G. Marconi si trova in una zona abbastanza tranquilla e prevalentemente residenziale. E' facilmente raggiungibile dal centro cittadino sia pedonalmente sia con mezzi privati anche se ci sono scarse possibilità di parcheggio nelle immediate vicinanze. La struttura è servita da uno scuolabus e adotta un orario cosiddetto a "tempo pieno" dal lunedì al venerdì dalle 8:25 alle 16:30, più un'ora di pre-scuola dalle 7:25 alle 8,25. Non è richiesta alcuna quota di iscrizione, i servizi a pagamento sono la mensa, lo scuolabus, il pre e il dopo-scuola. Anche in questa scuola si è provveduto alle opere di adeguamento per la prevenzione degli incendi. Sono state eseguite inoltre, opere di ammodernamento dei servizi igienici, dell'impianto di riscaldamento (con la sostituzione dei corpi scaldanti) e dei serramenti esterni. Attualmente ospita 17 classi. La scuola è dotata di alloggio per il custode.				



Rilievo fotogrammetrico



Denominazione	<b>CFP MARCONI</b>
Rif. Cartografico Immobile	<b>PS 2 nord 23a</b>
Scuola	nido dell'infanzia primaria secondaria di I grado secondaria di II grado
Ubicazione	Via De Amicis, 16
Anno di costruzione	1935
Successivi interventi rilevanti	1955 sopraelevazione 1985 manutenzione straordinaria
Rif. Catastale	foglio n° 24 mappale 49, 694 sub 702, 517 sub 701
Proprietà area	comunale
Proprietà immobile	comunale
Vincoli: paesistico (L. 1497/39) monumentale (L. 1089/39)	no no
Superficie coperta	
Area di pertinenza	
Volumetria	
Elementi integrativi della funzione principale	giardino palestra

Stato di conservazione	ottimo	buono	medio	scarso
Accessibilità Fruibilità	ottimo	buono	medio	scarso
Grado di integrazione con il contesto urbano	ottimo	buono	medio	scarso
Compatibilità con le funzioni al contorno	ottimo	buono	medio	scarso
Modalità di fruizione	pedonale	mezzo privato	mezzo pubblico	
Gestione	pubblica	privata		
		in concessione		
		in convenzione		
		in accreditamento		
		altro		
Bacino d'utenza	di quartiere	comunale	sovracomunale	
Previsioni di riqualificazione	manutenzione ordinaria o straordinaria	ristrutturazione	adeguamento	altro
Affrontabilità dell'impegno	ottimo	buono	medio	scarso
L'edificio che ospita la scuola G. Marconi si trova in una zona abbastanza tranquilla e prevalentemente residenziale. E' facilmente raggiungibile dal centro cittadino sia pedonalmente sia con mezzi privati anche se ci sono scarse possibilità di parcheggio nelle immediate vicinanze. Nel CFP "G.Marconi" sono offerti corsi per ragazzi in uscita dalla scuola media, master di specializzazione per certificatori energetici, corsi per la formazione continua e permanente nella fascia pomeridiana e serale, servizi alle imprese e agli enti, tirocini di formazione e orientamento. Il "G.Marconi" è anche sede accreditata per i servizi al lavoro tra cui: servizi incontro domanda/offerta di lavoro, accompagnamento al lavoro e ricollocazione/sistema dotale, consulenze normative e gestione crisi aziendali.				



Rilievo fotogrammetrico



Denominazione	<b>Scuola primaria DON GNOCCHI</b>
Rif. Cartografico Immobile	<b>PS 2 nord 24</b>
Scuola	nido dell'infanzia <b>primaria</b> secondaria di I grado secondaria di II grado
Ubicazione	via F. Ozanam, 12
Anno di costruzione	1980
Successivi interventi rilevanti	2001
Rif. Catastale	foglio n° 30 mappale 71, 71-1, 71-2
Proprietà area	comunale
Proprietà immobile	comunale
Vincoli: paesistico (L. 1497/39) monumentale (L. 1089/39)	no no
Superficie coperta	3.130 m <sup>2</sup>
Area di pertinenza	23.235 m <sup>2</sup>
Volumetria	17.127 m <sup>3</sup>
Elementi integrativi della funzione principale	giardino palestra, auditorium

Stato di conservazione	ottimo	buono	medio	scarso
Accessibilità Fruibilità	ottimo	buono	medio	scarso
Grado di integrazione con il contesto urbano	ottimo	buono	medio	scarso
Compatibilità con le funzioni al contorno	ottimo	buono	medio	scarso
Modalità di fruizione	pedonale	mezzo privato	mezzo pubblico	
Gestione	pubblica	privata	in concessione	in convenzione
			in accreditamento	altro
Bacino d'utenza	di quartiere	comunale	sovracomunale	
Previsioni di riqualificazione	manutenzione ordinaria o straordinaria	ristrutturazione	adeguamento	altro
Affrontabilità dell'impegno	ottimo	buono	medio	scarso
L'edificio scolastico si trova in adiacenza ad un quartiere residenziale e confina con un centro sportivo e con la nuova caserma dei carabinieri. E' di facile accessibilità sia pedonalmente sia con mezzo privato. Anche per questa scuola è attivo il servizio di scuolabus. Nella stessa struttura scolastica è attivo il Centro socio-educativo. L'edificio è in buone condizioni, sono infatti state eseguite recentemente opere di manutenzione per l'adeguamento degli impianti alle disposizioni normative, per il rifacimento dei controsoffitti e per la ristrutturazione della mensa. E' stato inoltre costruito un ulteriore blocco collegato all'edificio principale, da cui sono state ricavate otto nuove aule da utilizzare per la didattica e per i laboratori. Attualmente ospita 15 classi.				



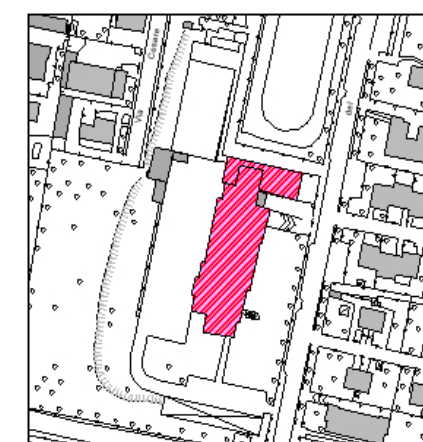
Rilievo fotogrammetrico




Denominazione	<b>Scuola secondaria di I grado LEONARDO DA VINCI</b>	
Rif. Cartografico Immobile	<b>PS 2 sud 25</b>	
Scuola	nido dell'infanzia primaria secondaria di I grado secondaria di II grado	
Ubicazione	via del Lazzaretto, 48	
Anno di costruzione	1973	
Successivi interventi rilevanti	1978 ampliamento 1999 abbattimento barriere arch.che, adeguamenti tecnologici	
Rif. Catastale	foglio n° mappale	34 34, 97, 97-1
Proprietà area	comunale	
Proprietà immobile	comunale	
Vincoli: paesistico (L. 1497/39) monumentale (L. 1089/39)	no no	
Superficie coperta	3.637 m <sup>2</sup>	
Area di pertinenza	12.413 m <sup>2</sup>	
Volumetria	45.680 m <sup>3</sup> (incl. palestra e piscina)	
Elementi integrativi della funzione principale	giardino, palestra collegata alla piscina comunale	

Stato di conservazione	ottimo	buono	medio	scarso
Accessibilità	ottimo	buono	medio	scarso
Fruibilità	ottimo	buono	medio	scarso
Grado di integrazione con il contesto urbano	ottimo	buono	medio	scarso
Compatibilità con le funzioni al contorno	ottimo	buono	medio	scarso
Modalità di fruizione	pedonale	mezzo privato	mezzo pubblico	
Gestione	pubblica	privata		
		in concessione		
		in convenzione		
		in accreditamento		
		altro		
Bacino d'utenza	di quartiere	comunale	sovracomunale	
Previsioni di riqualificazione	manutenzione ordinaria o straordinaria	ristrutturazione	adeguamento	altro
Affrontabilità dell'impegno	ottimo	buono	medio	scarso

L'edificio si trova nel quartiere residenziale a sud del centro cittadino ed è raggiungibile principalmente con mezzo privato, infatti non ci sono fermate di mezzi pubblici nelle vicinanze e non è previsto il servizio di scuola-bus. L'edificio è dotato di molte aule, alcune delle quali sono adibite a laboratori linguistici, informatici e artistici. Con i lavori di adeguamento dell'impianto elettrico è stato anche eseguito il cablaggio che ha consentito di collegare in rete le classi e i laboratori. La scuola è collegata fisicamente alla piscina comunale che gli alunni utilizzano in una delle due ore settimanali di educazione fisica incluse nell'orario scolastico. Nell'area esterna di pertinenza della scuola sono stati realizzati due campi da calcetto, uno dei quali è coperto, a servizio della scuola e dell'intera cittadinanza. Non è più previsto il servizio di custodia e gli ambienti recuperati sono stati convenzionati con un'associazione che si occupa di formazione. Oggi è sede



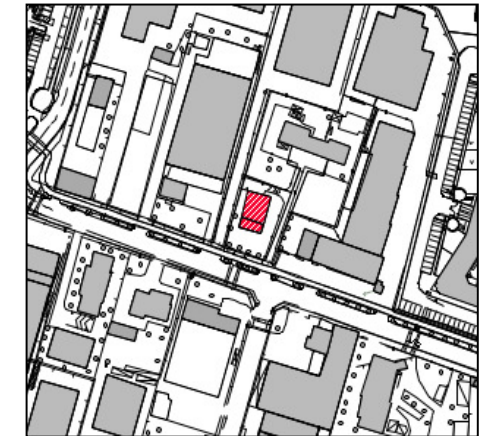
Rilievo fotogrammetrico





Denominazione	<b>Scuola dell'infanzia IL GIARDINO DI CHRISTIAN</b>	
Rif. Cartografico Immobile	<b>PS 2 nord 19</b>	
Scuola	<input type="checkbox"/> nido <input checked="" type="checkbox"/> dell'infanzia <input type="checkbox"/> primaria <input type="checkbox"/> secondaria di I grado <input type="checkbox"/> secondaria di II grado	
Ubicazione	via Monte Rosa	
Anno di attivazione	2010	
Successivi interventi rilevanti		
Rif. Catastale	foglio n°	
	mappale	
Proprietà area	privata	
Proprietà immobile	privata	
Vincoli: paesistico (L. 1497/39) monumentale (L. 1089/39)		
Superficie coperta		
Area di pertinenza		
Volumetria		
Elementi integrativi della funzione principale		

Stato di conservazione	<input checked="" type="checkbox"/> ottimo	<input type="checkbox"/> buono	<input type="checkbox"/> medio	<input type="checkbox"/> scarso
Accessibilità	<input checked="" type="checkbox"/> ottimo	<input type="checkbox"/> buono	<input type="checkbox"/> medio	<input type="checkbox"/> scarso
Fruibilità	<input checked="" type="checkbox"/> ottimo	<input type="checkbox"/> buono	<input type="checkbox"/> medio	<input type="checkbox"/> scarso
Grado di integrazione con il contesto urbano	<input checked="" type="checkbox"/> ottimo	<input type="checkbox"/> buono	<input type="checkbox"/> medio	<input type="checkbox"/> scarso
Compatibilità con le funzioni al contorno	<input checked="" type="checkbox"/> ottimo	<input type="checkbox"/> buono	<input type="checkbox"/> medio	<input type="checkbox"/> scarso
Modalità di fruizione	<input type="checkbox"/> pedonale	<input type="checkbox"/> mezzo privato	<input checked="" type="checkbox"/> mezzo pubblico	
Gestione	<input checked="" type="checkbox"/> pubblica		<input type="checkbox"/> privata	
			<input type="checkbox"/> in concessione	
			<input type="checkbox"/> in convenzione	
			<input type="checkbox"/> in accreditamento	
			<input type="checkbox"/> altro	
Bacino d'utenza	<input type="checkbox"/> di quartiere	<input type="checkbox"/> comunale	<input type="checkbox"/> sovracomunale	
Previsioni di riqualificazione	<input type="checkbox"/> manutenzione ordinaria o straordinaria	<input type="checkbox"/> ristrutturazione	<input type="checkbox"/> adeguamento	<input type="checkbox"/> altro
Affrontabilità dell'impegno	<input checked="" type="checkbox"/> ottimo	<input type="checkbox"/> buono	<input type="checkbox"/> medio	<input type="checkbox"/> scarso
Inaugurato nel 2007-2008 come asilo nido dal 2010 è statao trasformato in scuola dell'infanzia.				



Rilievo fotogrammetrico

